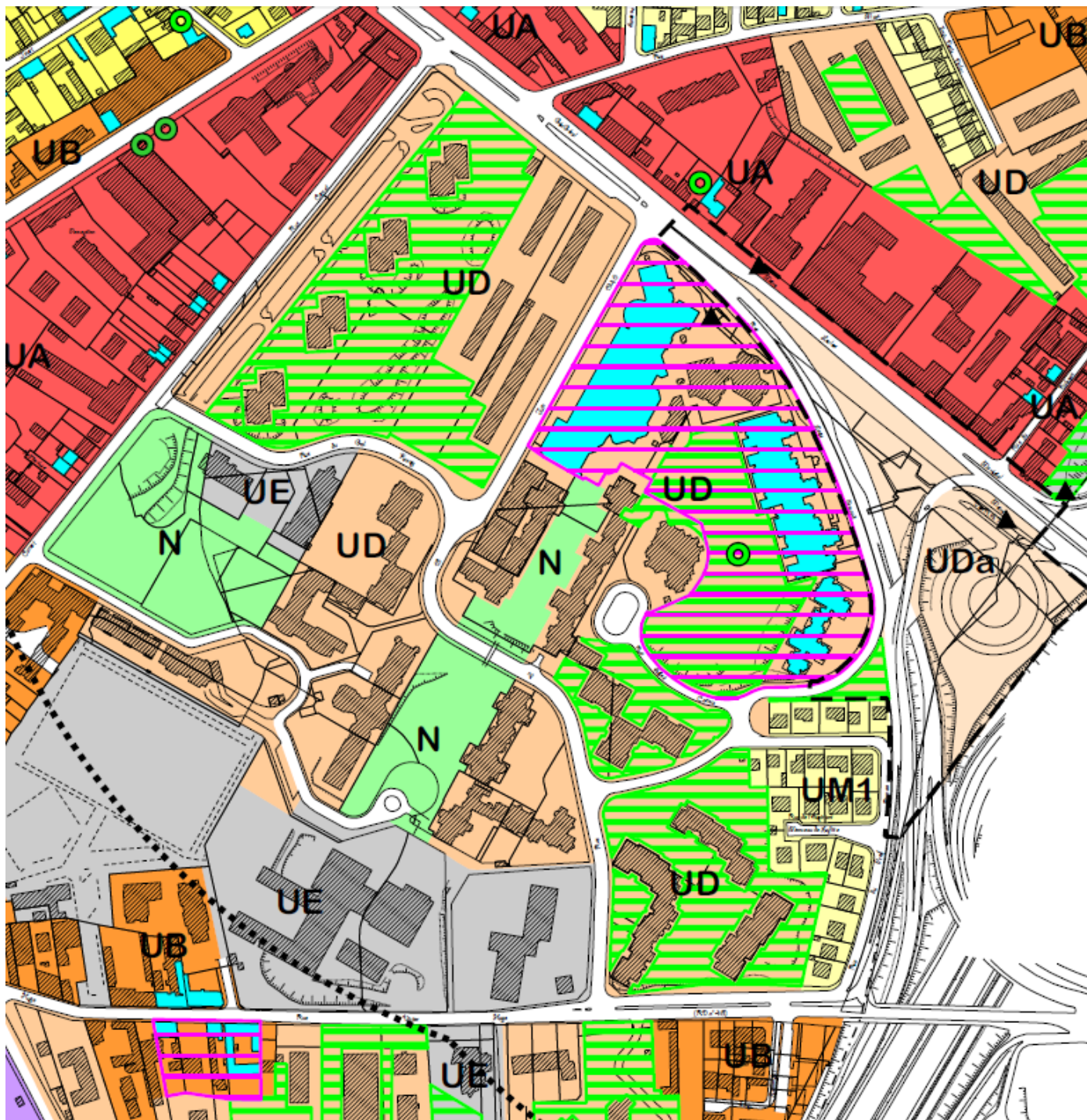






















VILLE DE
MAISONS ALFORT

Plan Local d'Urbanisme



La limite des zones se situe à l'axe des voies. Les voies sont intégrées dans les zones correspondantes

ZONES ET SECTEURS

	UA - Zone de confortation des fronts urbains
	UB - Zone d'harmonisation urbaine
	UBa - Secteur du Charentonneau
	UC - Zone de centre-ville
	UCa - Secteur du vieux village
	UD - Zone de composition urbaine
	UDa - Carrefour de l'Echat
	UE - Zone d'équipement public
	UF - Zone d'activités économiques
	UM1 - Zone à dominante pavillonnaire
	UM1a - Secteur Cité Saint-Vincent-de-Paul
	UM2 - Zone pavillonnaire mixte
	UM2a - Secteur Delalain-Grimoult / Péri / Hoche
	UM2b - Secteur Sémard-Rodier-Lissac
	UM2c - Secteurs Alfort / Briquetterie
	UV - L'Ecole Nationale Vétérinaire
	N - Zone naturelle
	Na - La Marne

PROTECTION DU PATRIMOINE

au titre de l'article L.123-1-5-III, 2° du code de l'urbanisme



Espace paysager à préserver



Arbre et jardin d'intérêt patrimonial



Construction patrimoniale



Ensemble patrimonial à préserver

DISPOSITIONS PARTICULIERES



Espace boisé classé

au titre de l'article L.130-1 du code de l'urbanisme



Secteur d'orientation d'aménagement
et de programmation



Périmètre de bonne desserte en transport
en commun (métro - RER)

Extrait du PLU (octobre 2015).

Le lecteur est invité à consulter [le site de la ville de Maisons-Alfort](#) pour actualiser ce document.
(Votre cadre de vie > Urbanisme et aménagements)